



Район «Таганка» расположен между реками Москвой и Яузой, от Астахова моста до застав. Название района и его главной улицы идет от XVII в., когда на этой улице «идучи от Яузского моста направо» была расположена дворцовая Таганная ремесленная слобода, где жили ремесленники, которые изготавливали железные подставки (таганы) для походных котлов, а также различную металлическую посуду. Эта местность получила у москвичей название Таганка. В 1632 г. в этой слободе насчитывалось 93 двора. Но сама улица — более раннего происхождения.

Таганская площадь находится на одном из семи холмов, которые, по преданию, находятся в основании Москвы. Этот холм расположен на водоразделе Москвы-реки и Яузы.

Поскольку местность эта находится на Яузой, то в далеком прошлом ее так и называли — Заяузье. Здесь находятся самые древние следы человека на территории Земляного города, такие как домосковские поселения на Швивой горке и Лыщиковой горе.

Когда Москва начала застраиваться, через Заяузье напрямую можно было попасть во Владимир и Коломны.

В конце XVI в., когда у современной Таганской площади прошел Земляной вал, на нем против улицы появились Таганские ворота — единственные во всей Таганке, через которые она сообщалась с местностями за городом.

В Заяузье, как и в других районах Москвы, подступы к столице стерегли монастыри. Здесь это были: Симонов, Крутицы, Новоспасский, Покровский, Андроников. Вокруг монастырских стен селились миряне, а также выселенные за черту города ремесленники, занимавшиеся промыслами, связанными с огнем, чтобы дующие в Москве по преимуществу северо-восточные (зимой) и юго-западные (летом) ветры не несли искры пожаров в сторону Кремля. Так в Заяузье образовались Котельная, Таганская, Гончарная и Кузнецкая слободы.

В XVII в. в начале улицы и по берегу реки Яузы располагалась Семеновская черная слобода ремесленников, торговцев и пахарей, имевшая в 1639 г. 189 дворов, в 1653 г. — 238. Часть ее в этом же веке выселилась за город, за Таганские ворота, образовав здесь по Коломенской дороге Семеновскую (ныне Таганскую) улицу. В середине улицы отходили вправо Кузнецкая и Гончарная слободы, влево — Тетеринская слобода. Последняя, вероятно, была вначале Стрелецкой слободой, так как еще при Иване Грозном стрелецкий голова Тетерин участвовал в походе на

Астрахань, а полки стрелецкие и слободы, в которых они размещались, назывались по фамилиям их начальников. Все слободы были застроены деревянными избами, со службами и огородами позади них. Только церкви в XVII в здесь были каменные.

В районе современной Яузской улицы находилась Кошельная слобода. В XVII в. эта территория была заселена мельниками, изготавливавшими крупчатую "кошельную" муку, шедшую через "кошели" — мельничные рукава, давшие название слободе. До конца XVIII в. здесь существовали водяные мельницы, однако слободской уклад жизни постепенно исчезал под натиском активно селившихся здесь купцов и дворян. Однако существует и другая версия данного названия. Она гласит, что Кошельная слобода получила своё название от изготавливавшихся слобожанами кошелёв для поклажи съестных и других припасов. В 1975 на месте Кошельной слободы разбит сквер.

За Воронцовым полем на берегу Яузы в XVII веке жили в слободе «Серебряники» — мастера царского серебряного двора, чеканившие монеты, изготавливавшие кубки и другие изделия из серебра. Память о слободе отразилась в названии Серебрянической набережной.


В XVIII в., в связи с упразднением стрелецких слобод, дворы их заняли разные лица, преимущественно купцы. Купеческий элемент усилился тут к концу столетия, когда в 1771 г. было образовано Рогожское старообрядческое кладбище и когда Таганку и ближайшие к ней улицы и переулки заселили купцы-раскольники.

Пожар 1812 года нанес Заяузью значительный ущерб. По дорогам этой местности отступала русская армия, и это был один из эпицентров пожара. В Яузской части осталось только 36 домов, в Рогожской - 63, в Таганской — 13. Благодаря тому, что в усадьбе Баташева располагался штаб маршала Мюрата, она уцелела, хотя и была значительно повреждена.


В 1820-е гг. был срыт сам Земляной Вал, а на его месте разбито Садовое кольцо, однако именно в районе Таганки садов и бульваров на нём не было. Массовое строительство доходных домов в конце XIX — начале XX века обошло Таганку стороной. Были выстроены лишь два крупных дома на Народной улице, а в целом площадь оставалась двухэтажной.

К концу 19 столетия на территории Таганского района начинают селиться представители рабочего класса, и из торгово-ремесленного он превращается в индустриальный. Вплоть до середины 20 века в Рогожской и Яузской частях района действовало очень много промышленных, в том числе и текстильных предприятий. В 1886 году страшный пожар почти полностью уничтожил Рогожскую слободу. Сохранилось лишь Рогожское кладбище старообрядцев, где хранились их реликвии.


Библиография



Г. П. Смолицкая, М. В. Горбаневский Топонимия Москвы. – М.: Наука, 1982



Аверьянов К.А Москва. История районов. Серия: Иллюстрированная история – М.: АСТ, 2014



Колодный Л. Е. Москва в улицах и лицах. Таганка. За Яузой. Серия: Москва в улицах и лицах – М.: Голос-Пресс, 2007