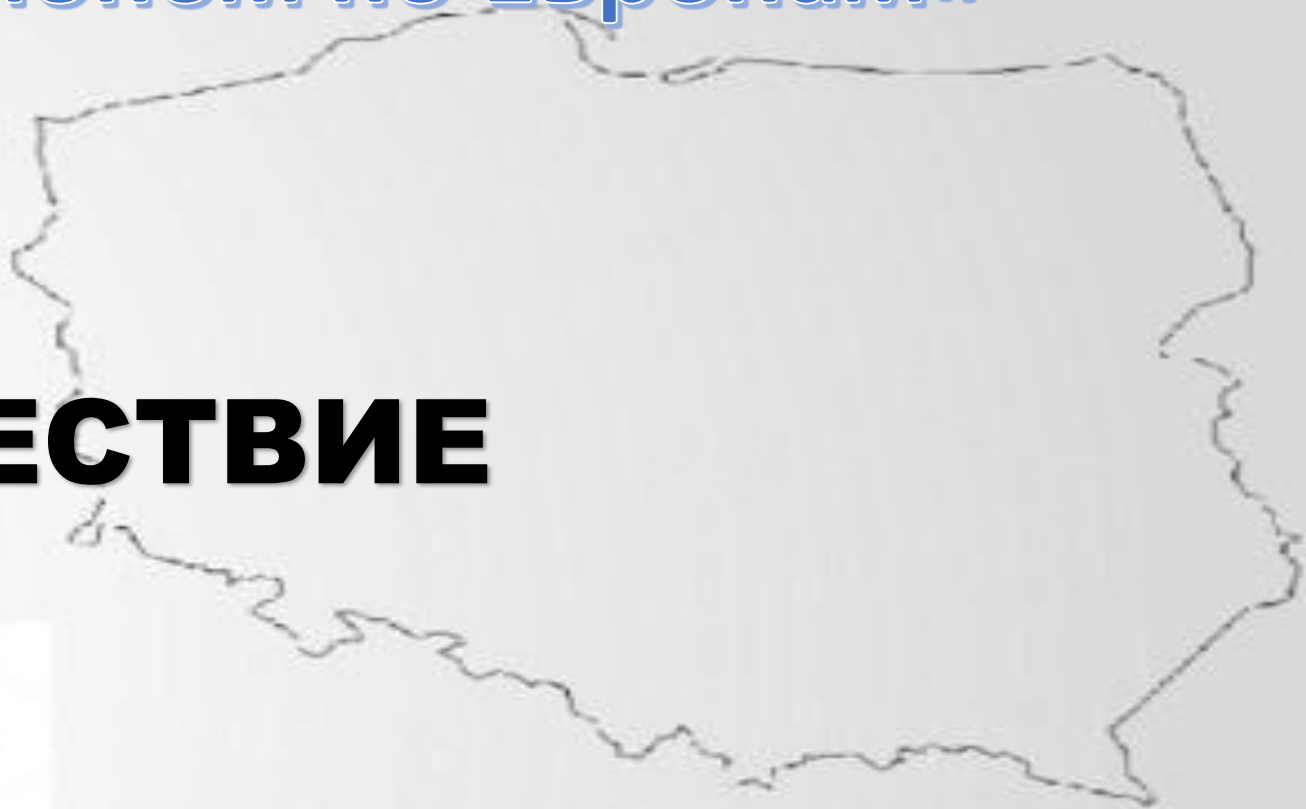


Рубрика : «Галопом по Европам»

**Польша**

**- БОЛЬШОЕ  
ПУТЕШЕСТВИЕ**



Презентация подготовлена педагогом-библиотекарем  
Добрышкиной Н.В.







История этой страны довольно богата и разнообразна. Некоторые уроженцы из этой страны внесли свой вклад в науку, а сама Польша когда-то была одной из крупных стран в Европе. Примерно к VII веку на территории современной Польши начинают обособляться группы польских племён. Наиболее важными из них были — *поляне, мазовшане, силезцы, висляне и поморяне*. Все они были связаны друг с другом общей культурой и языком.

В 960 году путём объединения племён, возникает *Княжество Западных Полян* со столицей в Гнезно, первым князем становится Мешко I. Он сразу же начинает активно преобразовывать и расширять государство — принимает христианство, начинает ряд захватнических войн. С 960 до самой смерти князя, были захвачены Померания, Силезия, Вислянские и Червенские земли. Тем самым начинается польская экспансия, которая продлилась до 1025 года.


В настоящее время Польша расположилась в Центральной Европе, в окружении таких стран, как Россия, Беларусь, Германия, Украина, Литва, Чехия и Словакия. На севере к Польше подступает Балтийское море, а на юге ее территории упираются в рельефные хребты Карпат и Судет. Богатейшее прошлое, напоминанием о котором служат шедевры средневекового зодчества, роскошная природа и масса возможностей для разнообразных видов отдыха от пляжного ничегонеделания до экскурсионных марафонов.

И хотя польские замки и костелы слегка уступают в великолепии архитектурным достопримечательностям Германии и Чехии, в плане атмосферности и культурной ценности они легко дадут им фору.



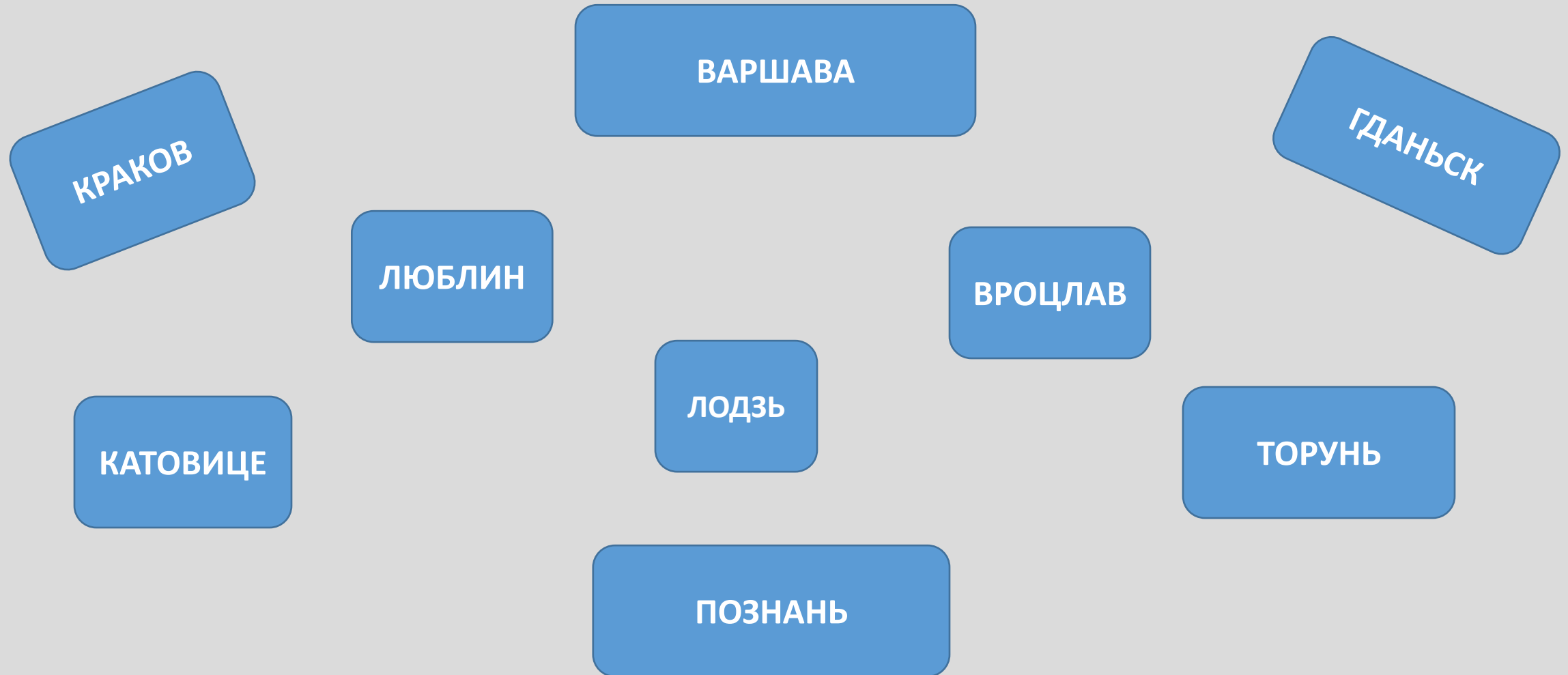


Перепаразируя афоризм, можно сказать, что в Польше есть все: море, чтобы купаться; горы, чтобы кататься на лыжах; потрясающей красоты архитектура, чтобы удовлетворить эстетический голод; термальные курорты, чтобы поправить здоровье. И это не говоря о заповедных лесных чащах, дивных синих озерах и национальной кухне, сочетающей в себе крестьянскую основательность и чистоту вкусов.





Польские города всегда дарят массу впечатлений. Даже у совершенно равнодушных к истории туристов здесь «открываются глаза» и появляется интерес к далекому и славному прошлому государства. Маленькие мощеные площади, словно иллюстрации к забытым сказкам, пронзающие небо готические костелы и пешеходные улочки с мастерскими и колоритными кофейнями – такими декорациями будет обставлена прогулка по старой части почти любого польского города.





# ВАРШАВА






**Варшава — столица, шумный город и бизнес-центр Польши. Варшава ни в чем не уступит любому другому европейскому городу: ее размера да и в плане обилия ресторанов и ночных клубов.**

**На протяжении многих столетий город страдал от иноземных захватчиков и был разрушен; несколько раз его приходилось отстраивать заново. Вторая мировая война оказалась гораздо более разрушительной и трагичной, чем все предыдущие; в конце войны, не имея возможности остановить наступление Красной армии, Гитлер приказал планомерно уничтожить город, и почти всю Варшаву буквально сровняли с землей. Однако впоследствии Старый город был тщательно восстановлен, хотя и не абсолютно точно — по старым фотографиям, рисункам и архитектурным чертежам.**







**Здесь есть на что посмотреть: завораживающая красота реконструированного Старого города, Королевского пути и бывших королевских парков. История, представленная Дворцом Культуры и Музеем Варшавского восстания - все это оставит у вас массу сильных воспоминаний от посещения этого замечательного города.**

**За пределами Старого города Варшава может выглядеть довольно непривлекательно — архитектура представляет собой беспорядочное смешение сталинских бетонных башен, нуждающихся в реставрации старинных зданий и сверкающих современных небоскребов, построенных без малейшего представления о городском планировании. Районы города иногда бывает трудно определить. Тем не менее это динамичный город с населением 2 млн человек, великолепным Королевским трактом, потрясающе восстановленным историческим центром, остатками Варшавского гетто и памятниками еврейской культуры, важными культурными центрами.**



**Река Висла делит город пополам. На западном, левом берегу расположены центр и Старый город, историческое сердце Варшавы. Практически все, что может привлечь туристов, как и все необходимые путешественникам заведения и учреждения, находятся здесь.**



Вилянувский дворец



Варшавский барбакан



# КРАКОВ






Происхождение города окутано легендами о принце Кракусе (или подмастерье сапожника - чему верить, выбирайте сами), одолевшем кровожадного дракона.

Благодаря последнему обстоятельству Краков может похвастаться обилием великолепных улиц и зданий, старейшие из которых относятся к средневековью. В их числе - один из исторических символов города, замок Вавель.

Кракову больше тысячи лет, и половину этого времени он был столицей страны; теперь это третий по величине город Польши с населением 750 тыс. человек. Краков также считается сердцем и душой Польши — дом для многих величайших национальных художников, писателей, музыкантов, кинорежиссеров, а также одного из старейших в мире университетов. Он относится к тем немногим крупным городам Польши, которые уцелели в мировых войнах XX в.; чудом сохранившаяся средневековая Рыночная площадь и замок на холме делают его одним из самых очаровательных польских городов.

Старый город окружен кольцом лесистого парка, называемого Планты, - здесь когда-то были старые городские стены и ров. В южной части парка - древний укрепленный холм Вавель. Это символическое место, имеющее для поляков огромное значение, поскольку здесь расположены и королевский замок, и готический собор. Вавельский замок X века считается самым прекрасным из замков Центральной Европы, он был расширен и восстановлен в XVI столетии, здесь можно осмотреть королевские апартаменты с потрясающими гобеленами. В соборе на протяжении более 400 лет короновали и отпевали польских королей, а капеллу с золотым куполом многие считают лучшим образцом стиля Ренессанса в стране.







# ТОРУНЬ





**Археологи выяснили, что на месте, где сейчас стоит этот город, люди жили еще в 1100 году до н. э. Скорее всего, это поселение не было очень большим. В XIII веке территорию захватили прусские племена, а на смену им пришли рыцари-крестоносцы Тевтонского ордена. Они выстроили здесь крепость, а затем и замок, где располагалась резиденция ордена. Построенный форт был назван тевтонцами в память о принадлежащем им военном укреплении в Палестине – Торене. В 1233 году разросшийся вокруг крепостных стен ремесленный поселок получил статус городского.**



**Город Торунь всегда занимал выгодное торговое положение. Многие груженные товаром корабли проходили сюда по Висле из Балтийского моря. Поддерживаемые тевтонцами торуньские купцы очень быстро монополизировали всю торговлю между Восточной Европой и Балтикой, поэтому Торунь быстро развивался, богател и являлся культурно-экономическим центром региона. Он вошел в состав Польши в 1919 году, в результате соглашений по Версальскому договору.**



Торунь – польский город, расположенный на севере страны, в долине реки Висла. Он известен как место, где родился знаменитый астроном Николай Коперник. Кроме того, в этом городе сохранилось немало старинных зданий и интересных музейных коллекций. Уникальный исторический центр Торуня был по достоинству оценен ЮНЕСКО и занесен в список Всемирного наследия.

Ежегодно в Торунь приезжает много поклонников астрономии и туристов. Они посещают самобытные музеи, совершают экскурсии по редким памятникам Средневековья и архитектуры начала XX века, любуются кирпичными готическими зданиями, красивыми костелами и мещанскими домами. Старые улочки и остатки крепостной стены Торуня отлично вписываются в современную городскую застройку. Гулять среди этой красоты можно часами!





Николай Коперник родился в 1473 году на небольшой улице святой Анны, которая сегодня носит его имя.

И хотя вся жизнь ученого прошла вне стен родного города, в Торуне Коперника очень почитают. В доме № 17 открыт его мемориальный музей – филиал городского краеведческого музея. Здесь выставлено немало раритетных предметов, связанных с именем великого ученого: его инструменты для проведения астрономических измерений, модель гелиоцентрической системы, построенная по рисунку Коперника, старинные гравюры и портреты. Дом, в котором находится музейная коллекция, интересен сам по себе.

Он был выстроен в 60-70-е годы XV века и принадлежал семейству Коперников.

В Старом городе, возле городской Ратуши благодарные горожане установили памятник знаменитому земляку, и на этом монументе есть латинская надпись:

**«Николай Коперник, житель Торуня, сдвинул Землю, остановил Солнце и Небо».**

Именем ученого назван один из лучших польских университетов, открытый в Торуне в 1945 году.

Студентов здесь готовят на 16 факультетах.





**Родина великого астронома обладает собственным планетарием и современной астрономической обсерваторией. Наблюдения за небесными светилами здесь проводят на одном из самых крупных в Центральной Европе радиоуправляемом телескопе.**





# КАТОВИЦЕ





**Катовице — культурный, научный, торговый и промышленный центр, расположенный в Верхней Силезии на юге Польши. В отличие от своего восточного соседа, Кракова, вниманием зарубежных гостей этот город избалован не был. Более того, еще буквально десять лет назад о его существовании знали не многие путешественники. Сегодня ситуация изменилась благодаря проведению ежегодного чемпионата мира по киберспорту ESL One Katowice, международным торговым ярмаркам и аэропорту Пыжовице, откуда отправляется множество регулярных и чартерных рейсов в разные уголки планеты.**






Сегодня Катовице – важный транспортный узел в масштабах Старого Света. Этому статусу способствует удобное географическое положение: в радиусе 600 километров от города расположены сразу 6 европейских столиц (Варшава, Будапешт, Берлин, Прага, Вена и Братислава). Так что для любителей путешествий отсюда открывается масса перспективных маршрутов. Популярным способом наземного передвижения в Катовице являются автобусы. Современные комфортабельные машины оснащены кондиционерами и Wi-Fi.





# ЛЮБЛИН





**Люблин – старинный город в Польше, расположен на перекрестке торгово-экономических путей из Восточной Европы в Западную. Люблин всегда был самым большим городом в Восточной Польше, он уникален слиянием польской, еврейской, литовской и белорусской культур, дополняющих друг друга.**





С XIII века город ведет успешную законотворческую и образовательную деятельность, здесь находится крупнейшая в Европе ешива-еврейская Академия раввинов. Традиционно до 40% населения Люблина составляли евреи. Когда к 1945 г. еврейскую общину истребили, с ней, похоже, исчезла долголетняя экуменистическая традиция.

Но конец у истории счастливый. Несмотря на то что экономически Люблин не сильно преуспел, город восстанавливается как университетский центр, где высшее образование и культурный обмен столь же важны, как производство. Семь веков архитектуры говорят о гордом прошлом, а чудесный центр - Старе Място (*старый город*) с собором, замком, древними дворами и улицами в окружении городских стен XIV в. - по-прежнему прекрасен. За пределами Краковских ворот находится современный Люблин. Он невелик, а потому невыразительные блочные дома постройки XX в. не нарушают облик города.





Сегодня Люблин – бодрый и живой университетский город, сюда приезжают учиться и отдыхать 80 тыс. студентов. В центре города много кафе и баров - мест для развлечений и дискуссий. Совсем недавно (с 2007года) нееврейское население Люблина заинтересовалось даже танцами хасидов. Это мелочь, однако, похоже, Люблин старается вновь достичь синтеза культур прошлых веков.

Люблин может похвастаться прекрасно сохранившимся Старым городом, соединившем в себе традиции готики, Ренессанса и барокко. У города также богатая событиями история. В 1569 г. здесь была подписана Люблинская уния, соглашение об объединении Польши и Литвы, а во время Второй мировой войны до освобождения Варшавы здесь находилось коммунистическое правительство.

Прекрасен Люблинский замок. У этой внушительной крепости, возвышающейся на холме в северо-восточной части Старого города, довольно мрачная история. Замок был возведен в XIV в., а затем в 1820 г. был переоборудован в тюрьму. Во время нацистской оккупации здесь занимались распределением людей в концлагеря. Сегодня большая часть здания отведена под Люблинский музей. Здесь выставлены картины, изделия из серебра и фарфора, оружие и шедевры резьбы по дереву. В музее есть раритетный стол, связанный с местной легендой «след лапы дьявола» на столе XVII в. в фойе.








**В 4 км на юго-восток от Старого города у Люблина находится один из крупнейших нацистских лагерей смерти Майданек , в котором погибло около 235 тыс. человек, из них более 100 тыс. - евреи. До наших дней сохранились бараки, сторожевые вышки и забор из колючей проволоки. Жуткие крематорий и газовые камеры стоят на своих прежних местах.**





ЛОДЗЬ





Лодзь с населением 697 тыс. человек, расположенная приблизительно в 100 км к юго-западу от Варшавы, является третьим по величине городом Польши. Это центр легкой промышленности страны, где производится почти половина польского текстиля.

Звание города Лодзь получила еще в 1423 году, но в 1820 г. его население составляло лишь 800 человек. Перемены начались в 1823 г. со строительством Нового города (*Nowe Miasto*) — первого поселения рабочих-текстильщиков. Устранение таможенных барьеров между Польшей и Россией привело к резкому росту экспорта текстиля в Россию, и к концу XIX в. Лодзь превратилась в один из мировых центров текстильной промышленности.

Во время Второй мировой войны нацисты организовали в Лодзи два пересылочных лагеря для польских военнопленных, а также лагерь для русских летчиков, лагерь для 5000 цыган из Германии, Австрии и Балканских стран, а также лагерь для 4000 польских детей.

В соседних Хелмно и Нереме были убиты около 260 тыс. евреев; пострадали и жители самого города — из 600 тыс. человек после войны осталась лишь половина. После войны вокруг исторических районов города выросли новые дома и промышленные предприятия. Помимо традиционной текстильной промышленности, в Лодзи появилась электротехническая и химическая индустрии. Были открыты новые высшие учебные заведения, самое известное из которых — это Государственная высшая школа кинематографии, театра и телевидения. В Лодзинском университете есть факультет польского языка для иностранцев.





# ГДАНЬСК





**Гданьск — город в северной части Польши, расположен на побережье Балтийского моря. Северный город Гданьск привлек внимание всего мира в начале 1980-х гг. как центр борьбы между польскими рабочими и тогдашним правительством. Изображение судовой верфи Гданьска появилось на экранах телевизоров всего мира. Рабочие, входившие в профсоюз «Солидарность», способствовали созданию движения, которое в конечном счете свергло прежнее правительство, а лидер профсоюза Лех Валенса — электрик судовой верфи — в 1990 году стал первым демократически избранным руководителем посткоммунистической Польши.**





Несмотря на то что теперь на первый план вышла современная история Гданьска, этот город на берегу Балтийского моря издавна играл важную роль и был предметом споров. В 1308 г. Тевтонский орден захватил город, который немцы называли Данцигом, и превратил его в средневековую крепость на Балтике. В XIV в. Гданьск стал процветающим портом и торговым центром в составе Ганзейского союза. На протяжении двух столетий Гданьск был независимым городом-государством. К XVI в. Гданьск стал самым большим городом Польши и крупнейшим центром международной торговли. Во время второго раздела Польши в конце XVIII в. Гданьск отошел к Пруссии; в 1807 г. Наполеон взял его штурмом и объявил вольным городом, но в 1815 г. Венский конгресс вернул Гданьск Пруссии.

Именно здесь начали осуществляться захватнические планы Гитлера — Вторая мировая война началась 1 сентября 1939 г. с нападения на полуострове Вестерплатте. В ходе войны был уничтожен Старый город с великолепной готической, барочной и ренессансной архитектурой, в которой чувствовалось фламандское влияние. Однако все разрушенное тщательно восстановили, и теперь Гданьск — один из красивейших старинных городов Польши; от Королевского тракта просто захватывает дух — несмотря на то, что большая его часть реконструирована в 1950-х гг. Как это ни удивительно, Гданьск выглядит и ощущается городом XVI в.


Гданьск является самой большой частью «Трехградья» на побережье Балтийского моря. Гданьск, Сопот и Гдыня образуют агломерацию, протянувшуюся на 20 км вдоль залива. Все три города сохранили свою идентичность, но самый древний и интересный из них — Гданьск.







ПОЗНАНЬ





**Познань – один из старейших польских городов, расположен в центральной части западной Польши. Город находится примерно на полпути между Берлином и Варшавой. Будучи сердцем Польши, Познань представляет собой важный транспортный узел и служит прекрасным базовым пунктом для последующего изучения области.**



**Город, которому более тысячи лет, в прошлом был столицей страны, Познань также называют «колыбелью Польши». Именно здесь, вдоль реки Варта, жили поляне, давшие название государству.**

**На острове Тумски, в древности считавшемся священным местом, в 966 г. крестился первый польский князь Мешко I, этот год стал датой принятия христианства всей польской нацией. Его сын, Болеслав Храбрый, стал здесь первым королем Польши.**



В 968 г. на месте замка Мешко был построен готический собор, который стоит и поныне, - это символ Познани, и лучше всего обозреть его с последнего этажа Экономической академии (высота здания 85 м), расположенной на западном берегу реки. Именно там с 1925 г. ежегодно проходит известная международная торговая Познаньская ярмарка. Сегодня Познань можно смело назвать одним из самых динамичных и процветающих городов Польши, с красивым историческим центром, богатой готической, ренессансной и неоклассической архитектурой, а также приверженностью городских властей к развитию бизнеса и международным Торговым ярмаркам. Однако следы пребывания шведов, пруссаков и русских (не говоря уже о кратких, но трагических периодах оккупации войсками Наполеона и нацистской Германии) заметны по разные стороны рыночной площади. Старый город может похвастаться обилием любопытнейших музеев, беззаботных и веселых баров, клубов и ресторанов. Ратуша в стиле Ренессанса обрамлена столь же великолепными фасадами в стиле барокко, а находящаяся неподалеку церковь Фара по-европейски прекрасна. Чуть в стороне находится дворец кайзера Вильгельма II, мрачное белое здание в неороманском стиле, хотя кайзер там никогда и не бывал. В тронном зале дворца ныне расположен музей. Разумеется, Познань, как и другие города Польши, отмечена шрамами истории, однако среди фабрик и протяженных жилых кварталов встречаются подлинные шедевры стиля ар деко. Суть в том, что, куда бы ни поворачивала история, Познань всегда выбирала свой путь, придавая всем событиям истинно великопольский шарм.





# ВРОЦЛАВ







Вроцлав — город в Польше, известен благодаря своему обворожительному Старому городу, в котором объединены традиции барокко и готики, а многочисленное студенческое население предполагает обилие ресторанов, баров и ночных клубов. Вроцлав неоднократно переходил из рук в руки многочисленных правителей. Его история начинается в 1000 г. Под властью польской династии Пиаст Вроцлав становится развитым торговым и культурным центром. В 40-х гг. XVIII в. он под новым именем Бреслау вошел в состав Пруссии. В этот период город стал крупным центром текстильной промышленности, вследствие чего резко возросло его население.



**После возвращения в состав Польши в 1945 г. Вроцлав был лишь бледной тенью себя прежнего. Вторая мировая война оставила после себя значительные разрушения - около 70% построек города были уничтожены, однако после скрупулезных реставрационных работ ему удалось вернуть свой прежний облик.**

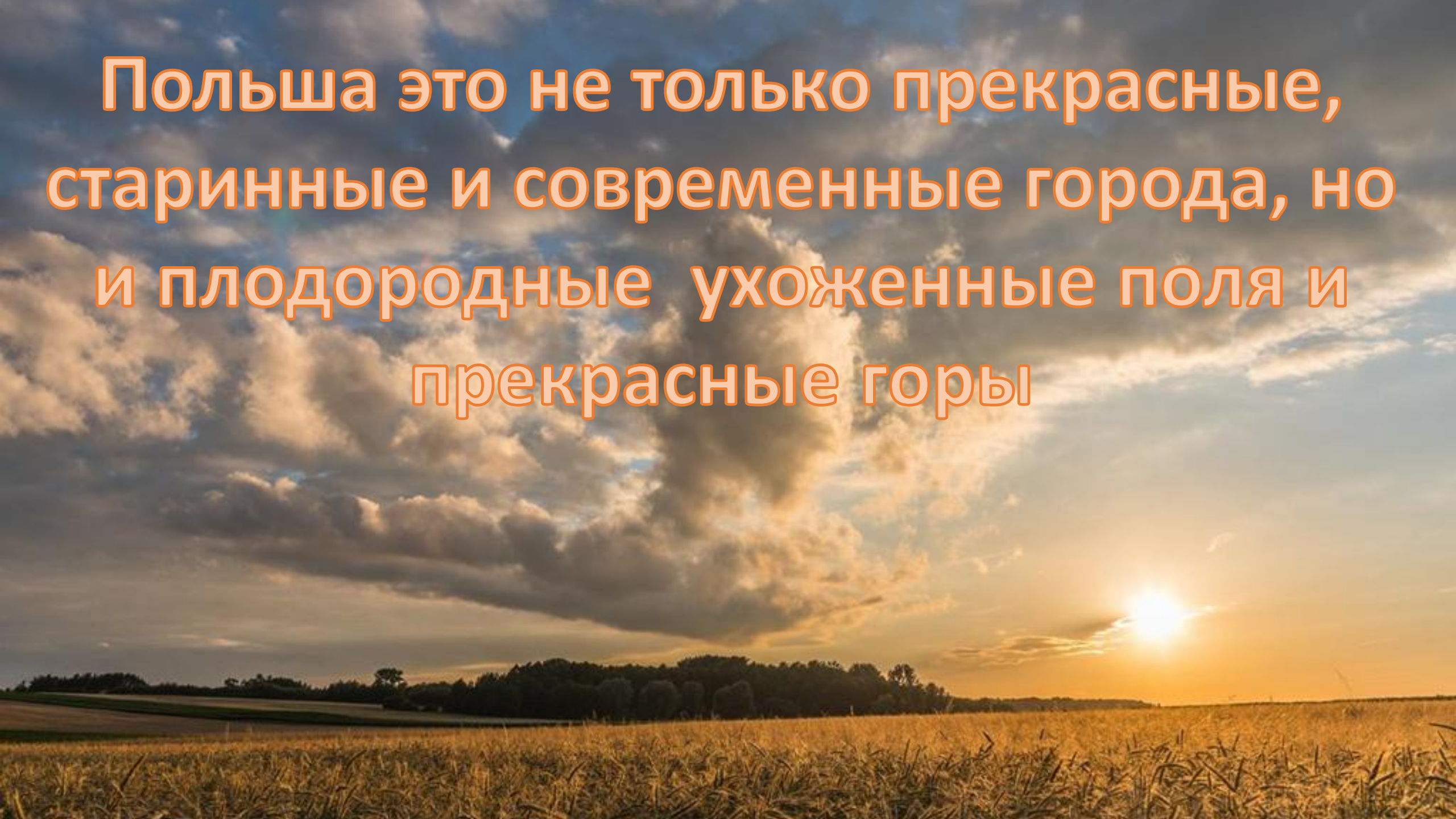








Польша это не только прекрасные,  
старинные и современные города, но  
и плодородные ухоженные поля и  
прекрасные горы





**Польша сельская – это леса и поля, уютные коттеджи агроусадб и безграничные возможности для экотуризма. Порыбачить на берегах Вислы и Мазурских озер, сплавиться на байдарках по Крутыне и Чарне, обойти все окрестные чащи в поисках лесных даров и косматых зубров – подобные занятия приносят не меньше удовольствия, чем фотографирование нарядных ратуш и дворцов. Впрочем, полностью избежать культурной программы не получится даже в глубинке, потому что именно за пределами городов прячутся самые масштабные достопримечательности польского Средневековья: руины мрачных замков, грозные цитадели и фортификации.**









The background is a world map. A white rectangular box with an orange border is centered on the map, containing text. The map shows various geographical features like the Atlantic Ocean, Indian Ocean, and parts of North and South America. A compass rose is visible in the top left corner of the map.

## Источники:

1. <https://ru.wikipedia.org>
2. <https://traveller--eu-ru.turbopages.org>
3. <https://bigenc.ru>
4. <https://wikiway.com>