


Плитвицкие озёра (Хорватия)



Плитвицкие озёра — самый большой и самый старый национальный парк в Хорватии. Это волшебное творение природы, раскинувшееся на приграничье с Боснией и Герцеговиной, входит в десятку самых красивых каскадных озёр в мире. Сами хорваты называют Плитвицкие озёра восьмым чудом света. В 1979 году парк, ставший популярной туристической достопримечательностью, которую по праву считают жемчужиной страны, был занесен в список объектов Всемирного наследия ЮНЕСКО.



Озёра, по данным ученых, появились около 4 тысяч лет тому назад. Эти земли в XVII веке назывались Садами Дьявола. Местные жители неохотно ходили в лес, считали его заколдованным.

Впервые термин «Плитвицкие озёра» был упомянут в документах 1777 года и начало научным исследованиям было положено в 1850 году. В 1983 году началась программа по привлечению в заповедник «Плитвицкие озера» туристов.



Будучи по-настоящему райским местом, национальный парк «Плитвицкие озера» привлекает около 1,2 миллиона туристов ежегодно. Здесь бывала австрийская императорская семья: Франц I и его супруга Августа Каролина. И эти завораживающие красоты действительно располагают к поистине царскому отдыху.



Что делает посещение "Плитвицкие озера", уникальным событием? Озера расположены на разных высотах, и между ними образовались естественные водопады. Таким образом, чтобы увидеть их все, вам нужно идти по деревянным мостам, преодолевать узкие тропинки, и подниматься по лестнице. Это настоящее приключение, которое невозможно испытать больше нигде.



Несмотря километровым пешеходным тропам на Плитвицких озерах и при таком невероятном количестве посетителей, вполне реально уединиться, чтобы побыть наедине с этим потрясающим местом.



На его территории находятся 16 больших карстовых озёр, 20 пещер и 140 водопадов. Это место уникально тем, что ежегодно здесь появляются новые водопады и вообще ландшафт постоянно меняется. Вода в озёрах здесь имеет удивительно красивый лазурный цвет, поэтому фотоснимки здесь получаются необычайно эффектными.



Заповедник находится на границе приморской и континентальной климатических зон. Сказывается влияние Адриатического моря и обилие водных массивов. Эти факторы обеспечивают умеренно теплый и влажный климат. Зима здесь снежная.



Озера в январе и феврале замерзают. Лето теплое, однако температура воздуха может сильно отличаться (до 15 градусов) от температуры на побережье, поэтому нужно брать с собой теплые вещи. Температура воды в водоемах поднимается до 24 градусов.

Крупнейшее озеро называется Козьяк – занимает площадь более 81 га, самая глубокая точка около 46 метров. Далее следуют озера: Прошчанско и Галовац. Они образуют большую часть водной поверхности Плитвицких озер. Озера берут свое начало от двух рек – Црна и Бела, также водоемы наполняются другими реками. Над рекой Корана организована вместительная смотровая площадка.



Примечательно, что многие озёра названы... именами утонувших людей. Некоторые названия кажутся забавными и даже смешными. Например, Батиновачки , Галовачки или Козячки .



Озеро Козяк




Прошчанско озеро




Озеро Галовачки

Одной из особенностей Плитвицких озёр можно назвать шумовые эффекты, создаваемые водой. Она не только привычно журчит, плещется и капает, но и, обрушиваясь с водопадов, буквально гроыхает. Причем падает с такой силой и в таком количестве, что в воздухе образуется туман. Но не тот, к которому мы привыкли по утрам, а состоящий из мельчайших капелек. Красиво здесь и зимой: заповедное место превращается в настоящее царство Снежной королевы.



Уникальность озер в удивительной истории появления — без участия человека. Над парком трудилась сама природа, создавая причудливый ландшафт.



Плитвицкие озера также известны постоянно меняющимся цветом воды: от зеленого до светло-серого и даже бледно-голубого. В прозрачной воде вы увидите упавшие деревья и даже утопленные лодки. Их никто не убирает, ведь именно благодаря им со временем возникают новые запруды и каскады озер.



Водопады

Количество водопадов на Плитвицких озерах в Хорватии ежегодно увеличивается. Сегодня их насчитывается 140, но вода постепенно разбивает камни, образуя новые пути. Главные Плитвицкие водопады: Велике каскаде, Козячки, Милановачки.



Водопады здесь действительно потрясают воображение даже бывалых путешественников. Каждое озеро, даже самое незначительное по величине, может похвастаться собственным водопадом, а наиболее крупные — целыми системами каскадов. Рекордсменом среди них является грандиозный Саставци, низвергающий тонны воды с высоты свыше 72 метров! Это двадцатипятиэтажный небоскреб, представляете?



Растительность

Большую часть заповедника занимает густая растительность, и лишь 1% территории доступен для прогулок и исследования. Здесь находятся чудесные буковые и хвойные леса, растут граб, явор, клен, ель. Также встречаются вековые деревья высотой в 50 метров и до полутора метров в обхвате. Насчитывается около 1260 видов растений из 112 семейств. 22 вида охраняются законодательством страны о защите природы.



Из-за отсутствия загрязнения, полномасштабного строительства и других распространенных ошибок человека по отношению к природе на Плитвицких озерах сохранилось около 75 видов растений-эндемиков, то есть, они больше нигде не встречаются.



Можно встретить представителей влажных долинных лугов, как эдрайантус тонколистый, самую красивую орхидею «Башмачок» или «Башмачок настоящий» Всего в заповеднике насчитывается более 50 видов орхидей.

На территории в основном преобладают редкие и интересные растения, как например бузульник сибирский



Бузульник сибирский



Росянка круглолистная



Башмачок

Редкие виды лютиков растут на лугах и склонах. Встречаются и хищные растения: росянка круглолистная и пузырчатка. В лесах большое разнообразие грибов. Пожалуй, самое пристальное внимание уделяется охране водорослей, лишайников, простейших микроорганизмов, которые участвуют в процессе кальцификации – образовании твердых отложений



Рыбы

В заповеднике насчитывается около 12 видов амфибий. В озерах и реках парка «Плитвицкие озера» живут два вида крабов, речные раки. Водные массивы буквально кишат рыбой! К туристам, словно к старым знакомым, без страха подплывают форель, плотва и голавль. Они будто соревнуются с утками, кто первым схватит хлебные кусочки, которыми их угощают посетители.



Символ парка – бурый медведь.

Помните про найденные в пещере останки пещерного же медведя? Так вот, и по сей день Плитвицкие озера являются официальной медвежьей резиденцией. Кстати говоря, даже на логотипе парка изображена зеленая медвежья морда.

С медведями связана еще одна местная легенда. Согласно ей, Плитвицкий рай будет существовать до тех пор, пока в местных лесах живет хоть один косолапый.



Из крупных животных в парке водятся олени, волки, косули, кабаны, рыси. И, конечно, самый знаменитый обитатель заповедника «Плитвицкие озера», его Большой интерес вызывает уникальная популяция бабочек, их насчитывается более 320 видов.



В лесах встречается около полусотни видов млекопитающих: землеройка, полевка, еж, куница. В озерах и на берегу можно увидеть выдру.

Количество видов насекомых и вовсе не поддается исчислению. Только бабочек восторженные энтомологи насчитали 321 вид. И это при том, что новые виды мельчайших обитателей парка находятся постоянно, так что список, скорей всего, не исчерпывающий.



Бабочка



Полевка




Землеройка



Куница

В заповеднике ученые насчитывают около 321 вида чешуйчатокрылых, при этом подчеркивают, что половина еще не изучена. То есть их в парке намного больше. Здесь встречается 168 видов пернатых, причем 37 из них являются «краснокнижными». Здесь гнездится 9 видов дятлов, 8 – сов, 12 – дневных хищных птиц.




Пещеры

Еще одним достоянием неживой, но такой живой природы Плитвицких озер являются пещеры. Многие из них до конца даже не исследованы, туда никому хода нет. В них постоянно проводятся изыскания (очень аккуратные, дабы не навредить природе). Вот в пещере Родича обнаружены кости пещерного медведя, чрезвычайно поразившие палеонтологов.



Самыми посещаемыми и красивыми признаны те, которые находятся под водопадами. Популярными пещерами среди туристов также являются: Шупляра (пещера без дна и потолка), Голубняча и Црна. Свободно можно ходить по деревянным мостикам, вдыхая насыщенный кислородом воздух и любуясь красотой первозданной природы. Во многих археологами обнаружены следы древних поселений.

Пещера Шупляра



Легенды Плитвицких озёр

С этим уникальным местом также связано несколько легенд. Первая повествует о страшной засухе и Черной Королеве. Дождей не было долго; их отсутствие несло за собой голод, страдания и смерть. Матушка-земля, не выдержав более такого испытания, взмолилась о пощаде, и небеса сжалились над изголодавшейся по влаге почвой и исстрадавшимися людьми. Так появилась Черная Королева, сопровождаемая свитой из Грома, Молнии, Ветра и Дождя. После обильных ливней и появились озера в виде чаш, с запасом воды, что называется, на черный день. Палитра ее цвета такова, что невольно начинает казаться, будто в ней в невероятном количестве растворили бирюзу, не забыв добавить церулеум, ультрамарин и немного изумрудных тонов. Но, конечно, никаких искусственных красителей здесь нет и быть не может: всё создано Ее Величеством Природой!

Вторая легенда рассказывает о том, что этот райский уголок будет существовать до тех пор, пока в лесах остаётся хотя бы один медведь. Бурые мишки находятся здесь в почете и под особой охраной, почти как «священные» животные. Ученые постоянно следят их популяцией, поэтому в те места в заповеднике, где они проживают, вход туристам запрещен.

По территории парка проложены несколько пешеходных маршрутов, путешествие по которым может занимать как пару часов, так и 8 часов. Здесь есть катер, курсирующий по озёрам, а на горы можно посмотреть из электропоезда со специальными вагонами, приспособленными для лучшего обзора. Но в местных озёрах запрещено купаться, приводить сюда собак, устраивать пикники с кострами. Плитвицкие озёра славятся ещё уникальными хвойными и буковыми лесами, которые растут здесь многие столетия и способны восстанавливаться.



Удивительно, что в наше время активного загрязнения окружающей среды, еще есть такие уголки девственной природы, как Плитвицкие озёра. Секрет – в усиленных мерах, предпринимаемых правительством по его охране от «наступления цивилизации», строгих правилах поведения в заповеднике. Часть территории Плитвицких озёр недоступна для туристов. К тому же, национальный парк расположен в отдалении от курортных и крупных городов. Основной принцип, который исповедуют его сотрудники: невмешательство. Природа восстанавливается самостоятельно при минимальных усилиях со стороны человека. Так поддерживается экологическое равновесие.



На протяжении всей прогулки вас будут сопровождать журчание ручейков, пение птиц, кваканье лягушек...



Этот уголок природы строго охраняется государством в своем первозданном виде, давая представление всем нам, какой могла бы остаться вся флора и фауна Земли, не будь разрушающего воздействия человеческой цивилизации на биосферу. Находящиеся здесь лесные массивы дошли до нас с тех времен, когда растительный покров на нашей планете только-только образовался.



Источники:

- <https://wikiway.com>
- <https://www.tourister.ru>
- <https://my-best-travel.ru>
- <https://zen.yandex.ru>
- <https://kuku.travel>
- <https://miraxtravel.com/ru>
- <https://turizm-puteshestvuem.ru>
- <https://cattur.ru>
- <https://planetofhotels.com>
- <https://yandex.ru/turbo>